尾道市

尾道市総合防災マップ

1-2

令和4年12月



お問い合わせ先 尾道市　総務部　総務課　生活安全係 TEL:0848-38-9216

土砂災害+洪水

マークの凡例

市役所（本庁・支所）	救急告示医療機関
避難所	警察署・派出所・交番
緊急避難場所	消防署・分署
福祉避難所	水防倉庫
津波避難ビル	土のう用砂
みんなの井戸	海抜表示

高根島

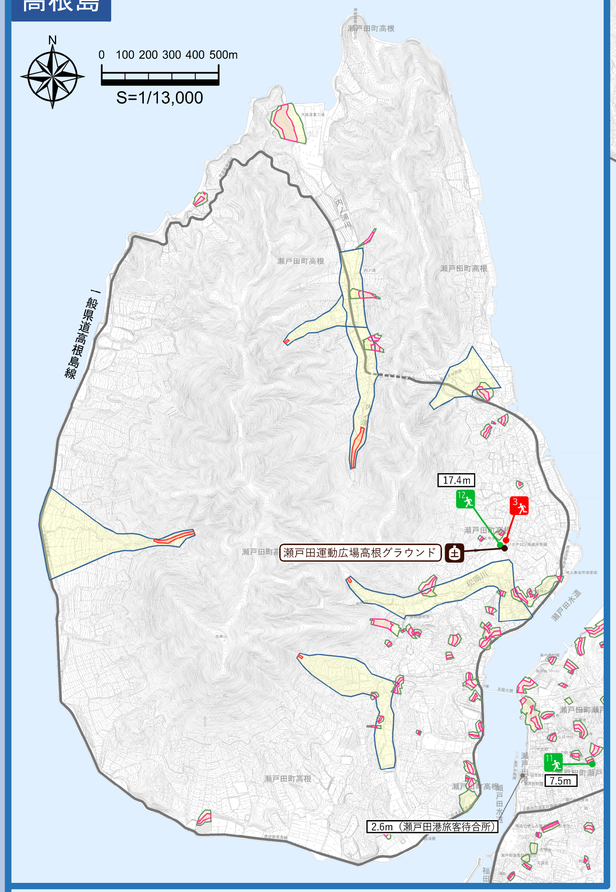

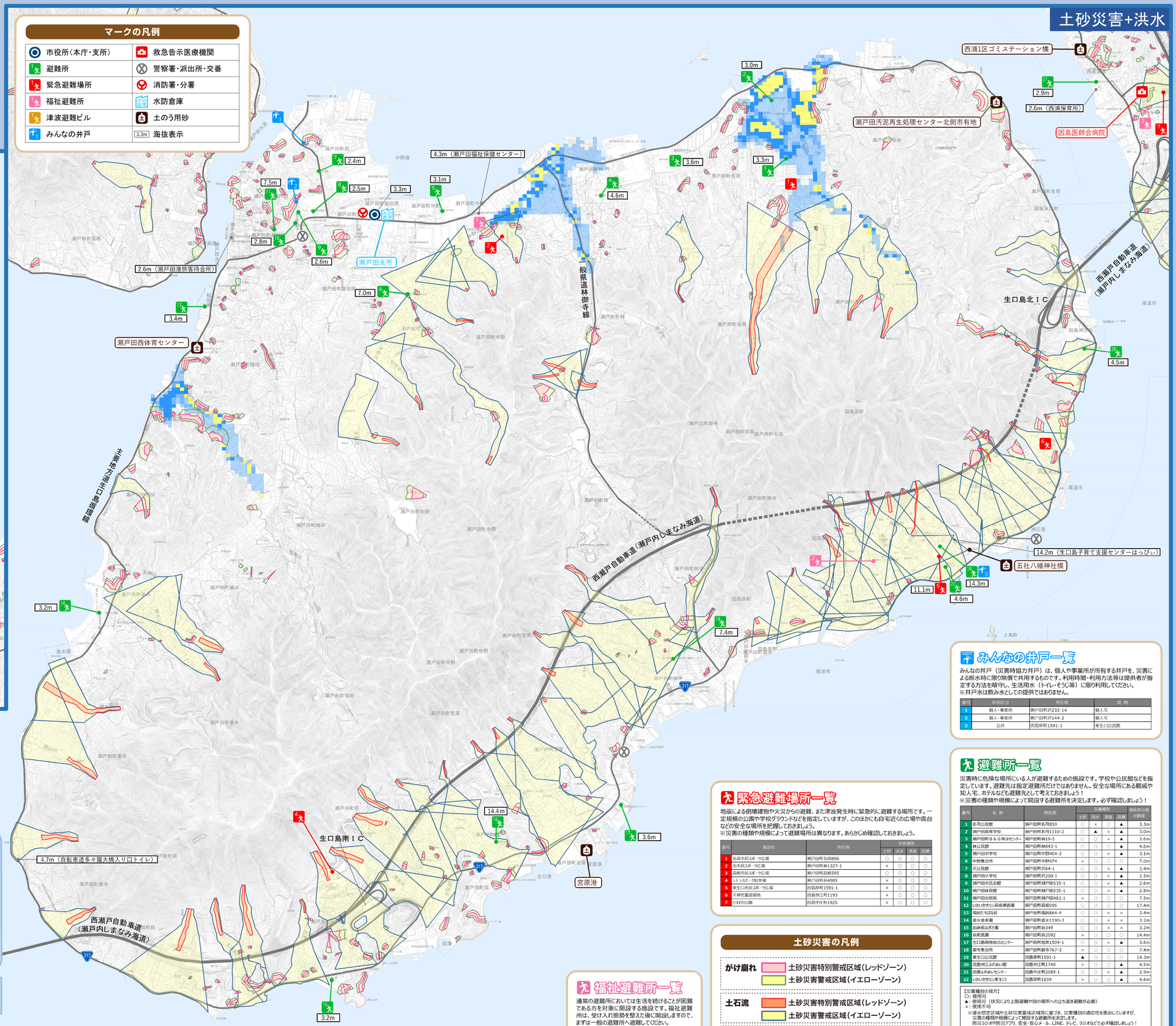

河川氾濫による浸水想定区域の凡例

洪水による浸水想定区域は、想定最大規模の大雨（1,000年に一度程度）が降り、河川が氾濫した場合に想定される浸水の区域（浸水域）と水深（浸水深）を表したものです。

注意　浸水想定区域は、避難を中心とした防災対策を進めるためのものであり、浸水による災害や被害の発生範囲を決定するものではありません。区域内外に関わらず、早めの避難を心がけてください。

浸水深
10.0m 以上
5.0m~10.0m
3.0m~5.0m
1.0m~3.0m
0.5m~1.0m
0.3m~0.5m
0.3m 未満



土砂災害の凡例について

※「土砂災害特別警戒区域・土砂災害警戒区域」は「土砂災害防止法」という法律に基づいて、土砂災害の恐れのある区域を指定したものです。
（令和4年9月告示分）

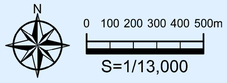

みんなの井戸一覧

みんなの井戸（災害時協力井戸）は、個人や事業所が所有する井戸を、災害による断水時に限り無償で共用するものです。利用時間・利用方法等は提供者が指定する方法を順守し、生活用水（トイレ・そうじ等）に限り利用してください。
※井戸水は飲み水としての提供ではありません。

番号	所有区分	所在地	説　明
1	個人・事業所	瀬戸田町沢232-14	個人宅
2	個人・事業所	瀬戸田町沢144-2	個人宅
3	公共	因島原町1591-1	東生口公民館

避難所一覧

災害時に危険な場所にいる人が避難するための施設です。学校や公民館などを指定しています。避難先は指定避難所だけではありません。安全な場所にある親戚や知人宅、ホテルなども避難先として考えておきましょう！
※災害の種類や規模によって開設する避難所を決定します。必ず確認しましょう！

番号	名　称	所在地	災害種別				海抜表示板の数値
			土砂	洪水	津波	高潮	
1	名荷公民館	瀬戸田町名荷850	○	×	○	▲	3.3m
2	瀬戸田高等学校	瀬戸田町名荷1110-2	○	▲	×	▲	3.0m
3	瀬戸田町Ｂ＆Ｇ海洋センター	瀬戸田町林19-5	○	○	×	▲	3.6m
4	林公民館	瀬戸田町林843-1	○	○	○	▲	4.6m
5	瀬戸田中学校	瀬戸田町中野804-3	○	○	×	▲	3.1m
6	中野集会所	瀬戸田町中野474	×	○	○	○	7.0m
7	宮公民館	瀬戸田町宮64-1	○	○	×	▲	2.4m
8	瀬戸田小学校	瀬戸田町沢200-1	○	○	×	▲	2.5m
9	瀬戸田市民会館	瀬戸田町瀬戸田535-1	○	○	×	▲	2.6m
10	瀬戸田体育館	瀬戸田町瀬戸田535-1	○	○	×	▲	2.8m
11	瀬戸田北開発	瀬戸田町瀬戸田482-1	×	○	○	○	7.5m
12	いかりセじん最低堤西面	瀬戸田町鏡能595	×	○	○	○	17.4m
13	福祉センター	瀬戸田町福祉864-4	○	○	×	×	3.4m
14	重水重幸園	瀬戸田町重水1190-3	○	○	×	×	3.2m
15	仙酔島なぎさ園	瀬戸田町鉢349	○	○	×	×	3.2m
16	因産風園	瀬戸田町鉢2092	×	○	○	○	14.4m
17	生口島荷荷総合センター	瀬戸田町荒神1509-1	○	○	×	▲	3.6m
18	御寺集会所	瀬戸田町御寺767-3	×	○	○	○	7.4m
19	東生口公民館	因島原町1591-1	▲	○	○	○	14.3m
20	因島河口ふれあい館	因島河口町1740	×	○	○	▲	4.5m
21	因島ふれあいセンター	因島中庄町2089-1	○	○	×	▲	2.9m
22	いかりセじん東生口	因島原町1639	×	○	○	▲	4.6m

【災害種別の見方】
○：使用可
▲：使用可（状況により上階避難や別の場所への立ち退き避難が必要）
×：使用不可
※洪水想定区域や土砂災害警戒区域等に基づき、災害種別の適応性を表示していますが、災害の種類や規模によって開設する避難所を決定します。
防災ラジオや防災アプリ、安全・安心メール、LINE、テレビ、ラジオなどでかならず確認しましょう！

注意　緊急の場合は、指定の避難所や緊急避難場所にとらわれず、災害の状況に応じて高台や広場など安全な場所に避難しましょう！

緊急避難場所一覧

地震による倒壊建物や火災からの避難、また津波発生時に緊急的に避難する場所です。一定規模の公園や学校グラウンドなどを指定していますが、このほかにも自宅近くの広場や高台などの安全な場所を把握しておきましょう。
※災害の種類や規模によって避難場所は異なります。あらかじめ確認しておきましょう。

番号	施設名	所在地	災害種別			
			土砂	洪水	津波	高潮
1	名荷市民広場・弓広場	瀬戸田町名荷896	○	○	○	○
2	北市民広場・弓広場	瀬戸田町林1327-1	×	○	○	○
3	高根市民広場・弓広場	瀬戸田町高根595	○	○	○	○
4	シトラスパーク駐車場	瀬戸田町荒4985	×	○	○	○
5	東生口市民広場・弓広場	因島原町1591-1	×	○	○	○
6	天神児童遊園地	因島河口町1193	×	○	○	○
7	ひまり公園	因島中庄町1925	×	○	○	○

福祉避難所一覧

通常の避難所においては生活を続けることが困難である方を対象に開設する施設です。福祉避難所は、受け入れ態勢を整えた後に開設しますので、まずは一般の避難所へ避難してください。

番号	名　称
1	特別養護老人ホーム楽生苑
2	養護老人ホーム春楽園
3	因島医師会介護老人保健施設 ビロードの丘

土砂災害の凡例

がけ崩れ	土砂災害特別警戒区域（レッドゾーン）	
	土砂災害警戒区域（イエローゾーン）	
土石流	土砂災害特別警戒区域（レッドゾーン）	
	土砂災害警戒区域（イエローゾーン）	
地すべり	土砂災害特別警戒区域（レッドゾーン）	
	土砂災害警戒区域（イエローゾーン）	