

尾道市総合防災マップ

尾道市

2-1

令和4年12月 お問い合わせ先 尾道市 総務部 総務課 生活安全係 TEL:0848-38-9216

土砂災害+津波

みんなの井戸一覧

みんなの井戸（災害時協力井戸）は、個人や事業所が所有する井戸を、災害による断水時に限り無償で共用するものです。利用時間・利用方法等は提供者が指定する方法を順守し、生活用水（トイレ・おしり）に限り利用してください。
※井戸水は飲み水としての提供ではありません。

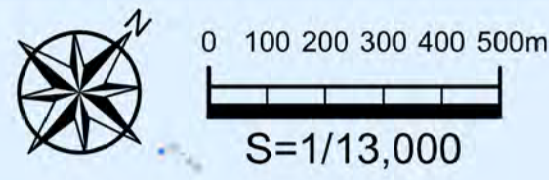
番号	所有区分	所在地	説明
1	個人・事業所	因島大浜町2213	地蔵寺
2	個人・事業所	因島中庄町3737-8	個人宅
3	個人・事業所	因島中庄町1245-2	個人宅
4	公共	因島南町4450	因島公園
5	公共	因島山崎町1315-1	因島総合福祉センター
6	公共	因島土生町1172-1	因島南中学校

津波避難ビル一覧

津波の際には、速やかに浸水想定エリア外の高台へ避難することが大切です。津波避難ビルは、万が一逃げ遅れた方が緊急的に避難しなければならぬ場合の施設です。早めの避難を心がけましょう。

番号	名称	名所
1	因島市役所5階（3F-4F-5F）	

細島



緊急避難場所一覧

地震による倒壊建物や火災からの避難、また津波発生時に緊急的に避難する場所です。一定規模の公園や学校グラウンドなどを指定していますが、このほかにも自宅近くの広場や高台などの安全な場所を把握しておきましょう。
※災害の種類や規模によって避難場所は異なります。あらかじめ確認しておきましょう。

番号	施設名	所在地	津波	地震	火災
1	わかめ公園	因島中庄町1925	×	○	○
2	西瀬戸市民センター	因島中庄町2252	×	○	○
3	因島運動公園	因島南町4749	○	○	○
4	因島アウターセンター	因島南町1182-1	○	○	○
5	よなみ分校グラウンド	因島大浜町1517-1	×	○	○
6	後瀬戸市民センター	因島後瀬戸548-2	×	○	○
7	砂浦市民センター	因島砂浦500	×	○	○
8	甲田公園	因島土生町1823-1	×	○	○
9	甲本公園	因島土生町2030-1	×	○	○
10	多岐公園	因島土生町1834	○	○	○
11	因島南中学校グラウンド	因島土生町1172-1	×	○	○
12	内郷公園	因島土生町1022-4	×	○	○
13	因島南中学校グラウンド	因島山崎町1022-4	×	○	○
14	因島総合福祉センターグラウンド	因島山崎町1315-1	×	○	○

マークの凡例

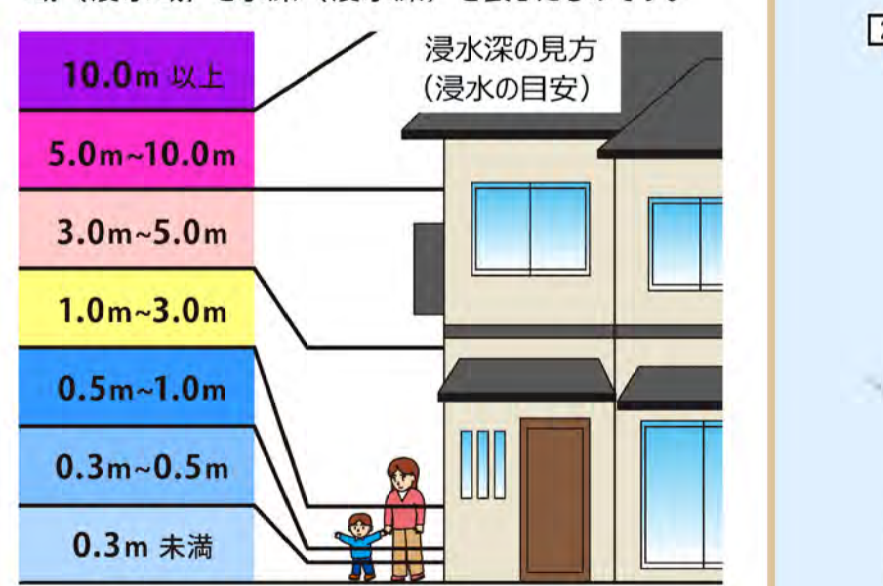
市役所(本庁・支所)	救急告示医療機関
避難所	警察署・派出所・交番
緊急避難場所	消防署・分署
福祉避難所	水防倉庫
津波避難ビル	土のう用砂
みんなの井戸	3.3m 海拔表示
うちの避難所	

土砂災害の凡例

かけ崩れ	土砂災害特別警戒区域(レッドゾーン)
	土砂災害警戒区域(イエローゾーン)
土石流	土砂災害特別警戒区域(レッドゾーン)
	土砂災害警戒区域(イエローゾーン)
地すべり	土砂災害特別警戒区域(レッドゾーン)
	土砂災害警戒区域(イエローゾーン)

津波浸水想定区域の凡例

津波による浸水想定区域は、最大クラスの津波が、悪条件下において発生した場合に想定される浸水の区域(浸水域)と水深(浸水深)を表したものです。

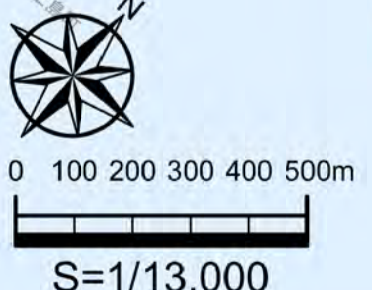
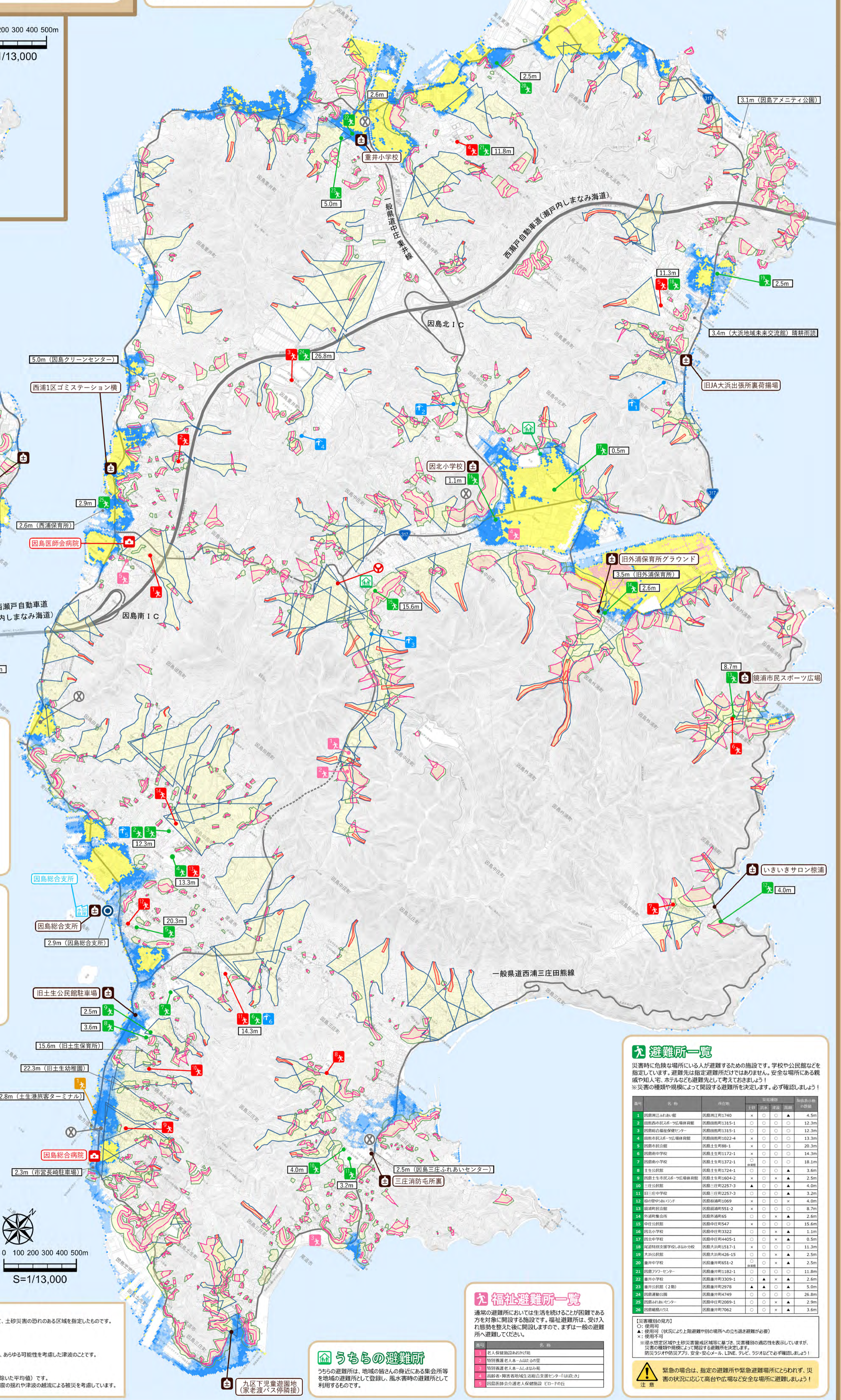


浸水想定区域は、避難を中心とした防災対策を進めるためのものです。浸水による災害や被害の発生範囲を決定した上で、これよりも大きな津波が発生する可能性がない限りは、早めの避難を心がけてください。

土砂災害の凡例について
「土砂災害特別警戒区域・土砂災害警戒区域」は「土砂災害防止法」という法律に基づいて、土砂災害の恐れのある区域を指定したものです。
(令和4年9月告示)

津波浸水想定シミュレーションの条件について
※最大クラスの津波
南トラフで発生する地震及び瀬戸内海域で発生する地震など、現在の科学的知見を基に、あらゆる可能性を考慮した津波のことです。したがって、これよりも大きな津波が発生する可能性がない限りは、早めの避難を心がけてください。

※悪条件下
潮位：広島県沿岸の潮位観測所における年間最高潮位(過去5年間の最大と最小を除いた平均値)です。
構造物：堤防、崖、防波堤などの構造物については、これまでの被災事例等を踏まえ、地震の揺れや津波の越流による被災を考慮しています。



福祉避難所一覧

通常の避難所においては生活を続けることが困難である方を対象に開設する施設です。福祉避難所は、受け入れ態勢を整えた後に開設しますので、まずは一般の避難所へ避難してください。

番号	名称	所在地	利用可能
1	老人保健施設ゆめが丘	因島山崎町17062	○
2	特別養護老人ホーム 山崎ふれあい館	因島山崎町17062	○
3	特別養護老人ホーム 山崎ふれあい館	因島山崎町17062	○
4	高齢者・障害者地域生活総合支援センター「はなはな」	因島山崎町17062	○
5	因島医師会介護老人保健施設「ピロ」	因島山崎町17062	○

避難所一覧

災害時に危険な場所にいる人が避難するための施設です。学校や公民館などを指定しています。避難先は指定避難所だけではありません。安全な場所にある親戚や知人宅、ホテルなども避難先として考えておきましょう！
※災害の種類や規模によって開設する避難所を決定します。必ず確認しましょう！

番号	名称	所在地	津波	地震	火災	利用可能
1	因島南中学校	因島山崎町1172-1	×	○	○	▲
2	因島南小学校	因島山崎町1172-1	×	○	○	▲
3	因島南公民館	因島山崎町1172-1	×	○	○	▲
4	因島南公民館	因島山崎町1172-1	×	○	○	▲
5	因島南公民館	因島山崎町1172-1	×	○	○	▲
6	因島南公民館	因島山崎町1172-1	×	○	○	▲
7	因島南公民館	因島山崎町1172-1	×	○	○	▲
8	因島南公民館	因島山崎町1172-1	×	○	○	▲
9	因島南公民館	因島山崎町1172-1	×	○	○	▲
10	因島南公民館	因島山崎町1172-1	×	○	○	▲
11	因島南公民館	因島山崎町1172-1	×	○	○	▲
12	因島南公民館	因島山崎町1172-1	×	○	○	▲
13	因島南公民館	因島山崎町1172-1	×	○	○	▲
14	因島南公民館	因島山崎町1172-1	×	○	○	▲
15	因島南公民館	因島山崎町1172-1	×	○	○	▲
16	因島南公民館	因島山崎町1172-1	×	○	○	▲
17	因島南公民館	因島山崎町1172-1	×	○	○	▲
18	因島南公民館	因島山崎町1172-1	×	○	○	▲
19	因島南公民館	因島山崎町1172-1	×	○	○	▲
20	因島南公民館	因島山崎町1172-1	×	○	○	▲
21	因島南公民館	因島山崎町1172-1	×	○	○	▲
22	因島南公民館	因島山崎町1172-1	×	○	○	▲
23	因島南公民館	因島山崎町1172-1	×	○	○	▲
24	因島南公民館	因島山崎町1172-1	×	○	○	▲
25	因島南公民館	因島山崎町1172-1	×	○	○	▲
26	因島南公民館	因島山崎町1172-1	×	○	○	▲
27	因島南公民館	因島山崎町1172-1	×	○	○	▲
28	因島南公民館	因島山崎町1172-1	×	○	○	▲
29	因島南公民館	因島山崎町1172-1	×	○	○	▲
30	因島南公民館	因島山崎町1172-1	×	○	○	▲
31	因島南公民館	因島山崎町1172-1	×	○	○	▲
32	因島南公民館	因島山崎町1172-1	×	○	○	▲
33	因島南公民館	因島山崎町1172-1	×	○	○	▲
34	因島南公民館	因島山崎町1172-1	×	○	○	▲
35	因島南公民館	因島山崎町1172-1	×	○	○	▲
36	因島南公民館	因島山崎町1172-1	×	○	○	▲

【災害時の見方】
○：使用可能
▲：使用不可
※浸水想定区域や土砂災害警戒区域等に基づき、災害時の対応性を表示していますが、災害の種類や規模によって開設する避難所を決定します。必ず確認しましょう！
防災ラッシュ防災アプリ、安全・安心メール、LINE、YouTubeなど必ず確認しましょう！

緊急の場合は、指定の避難所や緊急避難場所にとられず、災害の状況に応じて高台や広場など安全な場所に避難しましょう！
注意

うちの避難所

うちの避難所は、地域の皆さんの身近にある集会所等を地域の避難所として登録し、風水害時の避難所として利用するものです。

九区下児童遊園地(家老婆バス停隣接)