

～青陰城跡に立ち、南北の海を眺めると「島」を感じる～

## 瀬戸内海国立公園

# 青影・奥山ハイキングコースin因島

因島中央部を東西に連なる山並みに、島内最高峰「奥山」から村上水軍城跡が残る「青影山」を結ぶハイキングコースがあります。険しいアップダウンロードを尾根づたいに進むと、芸予諸島や四国連峰が望め、瀬戸内の自然の美しさが満喫できます。

標 高      青影山      275 m  
             奥 山      391 m

所要時間      棕浦峠～奥山      1 km 30分  
                 奥山～大山峠      1.5km 50分  
                 大山峠～青影山 1.5km 50分

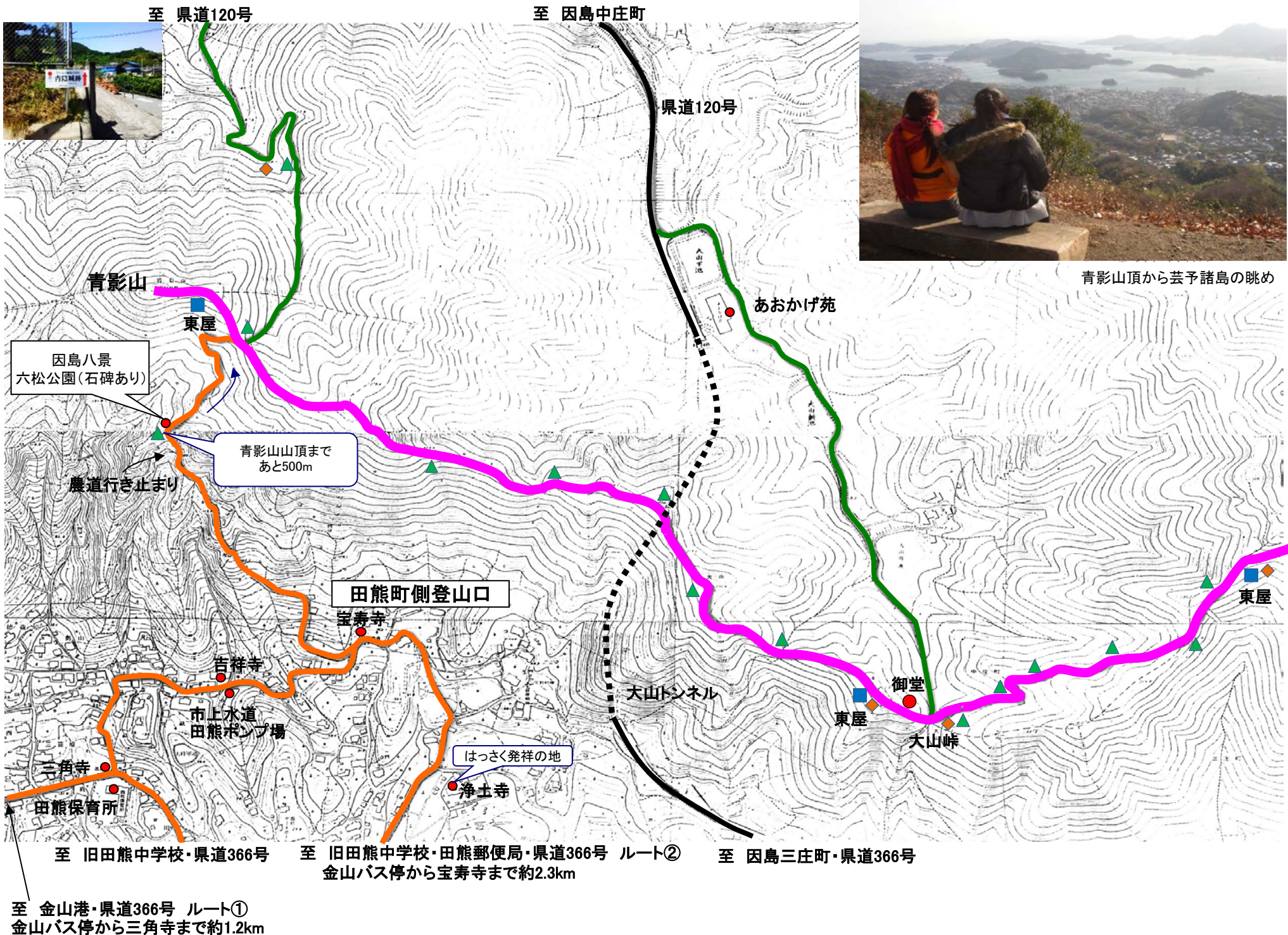
約2時間10分

お問い合わせ先

尾道市因島総合支所しまおこし課  
TEL 0845-26-6212      FAX 0845-22-2203



改訂 令和3年3月



青影山頂から芸予諸島の眺め



## 青陰城跡（昭和32年県史跡指定）

因島のほぼ中央部、風呂山と龍王山にはさまれた標高275.7mの青影山頂にあり、三庄方面を除く島のほぼ全域及び周辺海域が見渡せる眺望のきく場所に位置し、現存する郭は、龍王山との間を急崖で区切った三の丸を西端に、幅15m長さ32m本丸があり、東に46mの通路の先が幅13m縦26mの二の丸、一段さがって屋敷跡と考えられる郭、さらに一の木戸があったと伝えられる削平地に達する。また、二の木戸を南に下ると、今岡氏屋敷跡と伝えられる削平地があるが崩壊がはなはだしい。

<遺跡に関する伝承など>

城は、島の中央にあり、海賊城ではなく、もとは長崎城・青木城・余崎城などの見張り連絡の場所であったが、のち因島村上氏が小規模ながら戦国大名の性格をもつと、本城の役割をはたすようになったのであろう。城主は村上水軍第一家老1430貫を領した、救井太郎左衛門尉源義親であったと伝えている。（因島市の文化財探訪より抜粋）



奥山山頂 東屋

至 因島三庄町・千守バス停・県道366号  
棕浦峠から千守バス停まで約1.8km



ハイキングコース

水軍スカイライン(三庄町・千守～中庄町・唐樋 全長9.3km) □  
大型バス(12m)通行可。ただし枝に注意

## <団体バス利用ハイカーおすすめルート>□

棕浦峠登山口 → 奥山 → 大山峠 → 青影山（青陰城跡） → 田熊側登山口□

しまなみ海道因島北インターを降りて、国道317号・県道120号を經由して因島三庄町方面へ向かい、水軍スカイライン（県道366号）に入ると、棕浦峠に登山口があります。\* 近くに水軍スカイライン休憩所（公衆トイレ・駐車場）があります。

棕浦峠登山口から登り、ハイキングコースを経て青影山から因島田熊町側へ下山できます。  
六松公園（石碑）・因島八十八ヶ所霊場の宝寿寺・吉祥寺・三角寺を目印に、田熊認定こども園まで降りてください。  
三角寺から西に下ると、金山港に出ます。  
バスの待機場所は、公共施設を利用してください。（事前にお問い合わせください）

## <自家用車ハイカーおすすめルート>

棕浦峠登山口 → 奥山 → 大山峠 → 青影山（青陰城跡） → 折り返し → 棕浦峠登山口

しまなみ海道因島北インターを降りて、国道317号・県道120号を經由して因島三庄町方面へ向かい、水軍スカイライン（県道366号）に入ると、棕浦峠に登山口があります。近くに水軍スカイライン休憩所（公衆トイレ・駐車場）がありますのでご利用ください。

### ★青影山から因島田熊町側へ下山される方

六松公園（石碑）、因島八十八ヶ所霊場の宝寿寺から吉祥寺・三角寺を目印に田熊認定こども園まで降りて、タクシーを利用してください。

島内バスを利用される場合は、三角寺から西に下るとバス停「金山」があります。東回り三庄行きバスに乗車し、バス停「千守」で下車、三浦線バスに乗り換えると、申し出により水軍スカイライン休憩所で降車できます。

### 因島へのアクセス

#### ● 車で因島にお越しの方

本州方面：しまなみ海道因島北インターで降りてください。

四国方面：しまなみ海道因島南インターで降りてください。

因島八十八ヶ所霊場は小さなお堂です。もともと、お遍路の札所となっていましたが、現在は、無人で御朱印もありません。

## <公共交通機関利用ハイカーおすすめルート>

田熊側登山口 → 青影山（青陰城跡） → 大山峠 → 奥山 → 棕浦峠登山口

### ルート①

尾道駅から因島土生港行き路線バスに乗車し、バス停「金山」下車。金山フェリー前交差点を左折し、小さな入り江に沿って車道を北東に進むと、田熊認定こども園前に三叉路があります。三叉路山側に因島八十八ヶ所霊場の三角寺があり、吉祥寺・宝寿寺を目印に、登山道標識に沿って青影山へあがってください。

### ルート②

尾道駅から因島土生港行き路線バスに乗車し、バス停「因島モール前」下車。県道366号線を北上、田熊郵便局前交差点を右折、旧田熊中学校・浄土寺を通り過ぎて北西に向かい、因島八十八ヶ所霊場の宝寿寺から登山道標識に沿って青影山へ登ってください。

### ★下山

棕浦峠登山口から水軍スカイラインを南下するとバス停「千守」に着きます。

島内バス(西回り三庄・東回り三庄いずれも可)に乗車し、土生港下車。土生港から尾道駅行き路線バスまた快速船の利用ができます。

### 因島へのアクセス


#### ● 公共交通機関で因島にお越しの方

本州方面： 尾道駅・福山駅・広島バスセンターから因島土生港行きのバスに乗車してください  
\*いずれもバス停「金山」又は「因島モール前」で降車可。

四国方面： 福山駅行きのバスに乗車してください。  
降車の停留所は、バス停「重井BS」「因島大橋」です。

### お問い合わせは・・・

バス	因の島運輸(株)	TEL 0845-22-2171
三浦線バス	因島総合支所市民生活課	TEL 0845-26-6201
タクシー	平和タクシー	TEL 0845-24-2121
	因島タクシー	TEL 0845-22-2255
快速船	土生商船(株)	TEL 0845-22-1337
	芸予汽船(株)因島支社	TEL 0845-22-2138

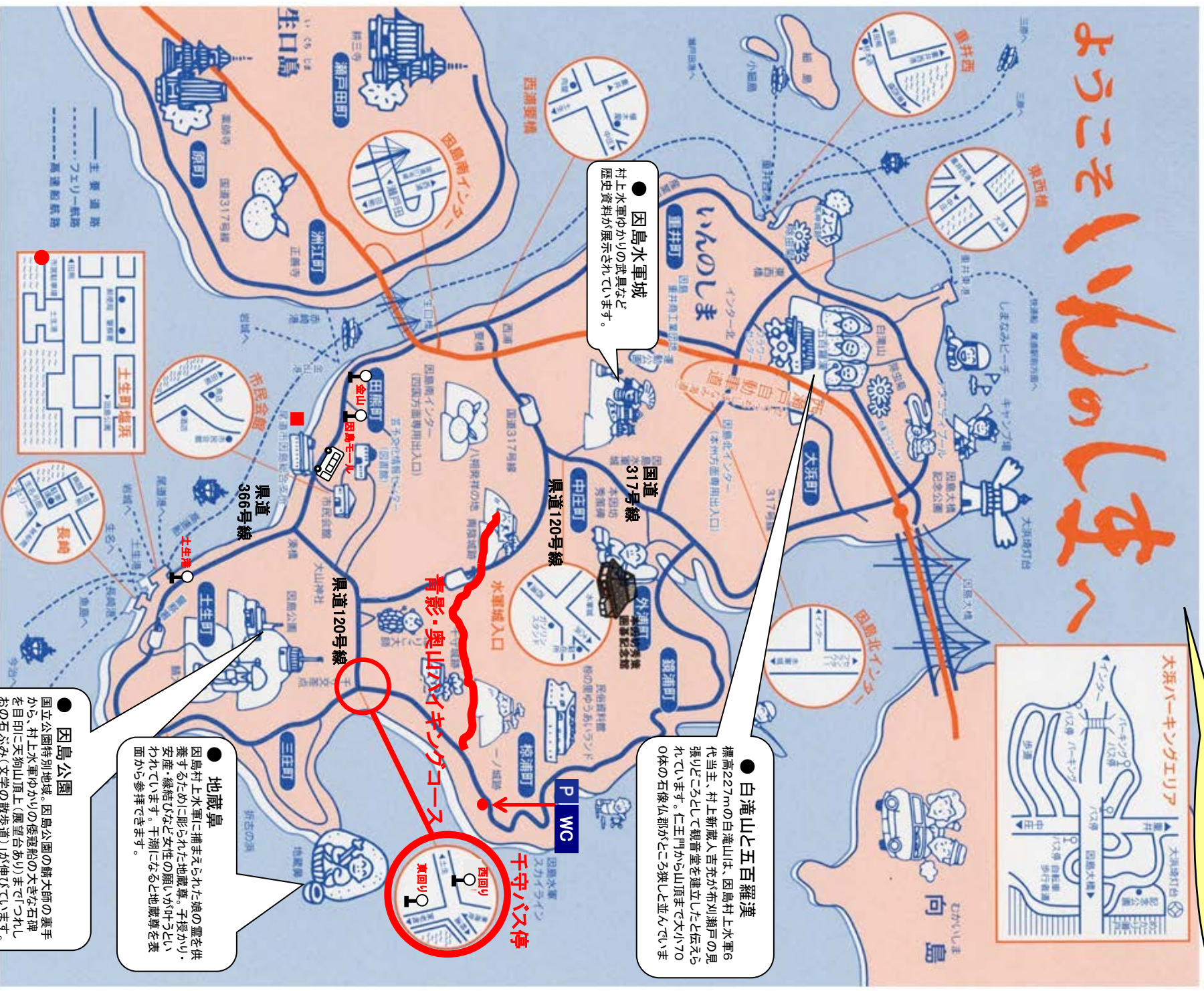




# 因島村上水軍を巡る観光ルート

ハイキングの後にどうぞ！

## ようこそいんしまへ



● 因島水軍城  
村上水軍ゆかりの武具など  
歴史資料が展示されています。

● 白滝山と五百羅漢  
標高227mの白滝山は、因島村上水軍6代当主・村上新蔵人吉茂が布利瀬戸の見張りどころとして観音堂を建立したと伝えられています。仁王門から山頂まで大小700体の石像150個がとこる狭くと並んでいます。

● 地蔵鼻  
因島村上水軍に推まえられた娘の霊を供養するために彫られた地蔵尊。子授かり・安産・縁結びなど女性の願いが叶うといわれています。干潮になると地蔵尊を表面から参拝できます。

● 因島公園  
国立公園特別地域。因島公園の驕大師の遺手から、村上水軍ゆかりの倭寇船の大きな石碑を目前に天狗山頂上（展望台あり）までつたれしおの石がみ（文学の散歩道）が伸びています。

### ＜観光のお問い合わせ＞

● 一般社団法人因島観光協会  
〒722-2323  
尾道市因島土生町1899-31尾道市営中央駐車場1階  
TEL 0845-26-6111  
H. P <http://kanko-inoshima.jp/>  
e-mail [kanko@luck.ocn.ne.jp](mailto:kanko@luck.ocn.ne.jp)

■ 尾道市因島総合支所 しまおこし課  
〒722-2392  
尾道市因島土生町7-4  
TEL 0845-26-6212  
H. P <http://www.city.onomichi.hiroshima.jp/>  
e-mail [insm.okodhi@city.onomichi.hiroshima.jp](mailto:insm.okodhi@city.onomichi.hiroshima.jp)